

I. ÚZEMNÍ PLÁN


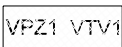

DOLNÍ LOMNÁ

ZMĚNA Č. 1







I.B.c) VÝKRES VEŘEJNĚ PROSPĚŠNÝCH
STAVEB OPATŘENÍ A ASANACÍ

1 : 5000











LEGENDA

	HRANICE ŘEŠENÉHO ÚZEMÍ
	POPIS VEŘEJNĚ PROSPĚŠNÝCH STAVEB
	RUŠENÉ JEVY

NÁVRH VPS

	PLOCHY A KORIDORY PRO STAVBY DOPRAVNÍ INFRASTRUKTURY
	PLOCHY A KORIDORY PRO VEDENÍ TECHNICKÉ INFRASTRUKTURY
	PLOCHY VEŘEJNÝCH PROSTRANSTVÍ S PŘEVAHOU ZPEVNĚNÝCH PLOCH
	PLOCHY VEŘEJNÝCH PROSTRANSTVÍ S PŘEVAHOU NEZPEVNĚNÝCH PLOCH
	PLOCHY VPS S MOŽNOSTÍ VYVLASTNĚNÍ
	PLOCHY VPS S MOŽNOSTÍ UPLATNĚNÍ PŘEDKUPNÍHO PRÁVA

PRVKY ÚSES

STAV	NÁVRH	
		LOKÁLNÍ BIODORIDOR
		LOKÁLNÍ BIOCENTRUM
		REGIONÁLNÍ BIOCENTRUM
		NADREGIONÁLNÍ BIODORIDOR
		POPIS ÚSES