

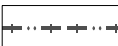
















I. ÚZEMNÍ PLÁN DOLNÍ LOMNÁ ZMĚNA Č. 1

I.B.b.1) HLAVNÍ VÝKRES - URBANISTICKÁ KONCEPCE 1 : 5000

LEGENDA

	HRANICE OBCE (ŘEŠENÉHO ÚZEMÍ)
	STÁTNÍ HRANICE
	HRANICE ZASTAVĚNÉHO ÚZEMÍ K 1. 6. 2024
	Z1 NAVRŽENÉ ZASTAVITELNÉ PLOCHY
	R1 NAVRŽENÉ PLOCHY ÚZEMNÍ REZERVY VODNÍ A VODOHOSPODÁŘSKÉ - VODNÍ PLOCHY A TOKY
	R2 NAVRŽENÉ PLOCHY ÚZEMNÍ REZERVY DOPRAVNÍ INFRASTRUKTURY - SILNIČNÍ
	RUŠENÉ JEVY

PRVKY ÚSES

STAV	NÁVRH	
		LOKÁLNÍ BOKORIDOR
		LOKÁLNÍ BIOCENTRUM
		REGIONÁLNÍ BIOCENTRUM
		NADREGIONÁLNÍ BOKORIDOR
		N1 NBK 147 L9 LBK POPIS ÚSES

PLOCHY S ROZDÍLNÝM ZPŮSOBEM VYUŽITÍ

STABILIZOVANÉ PLOCHY	PLOCHY	ZMĚN	
			BH - BYDLENÍ - HROMADNÉ
			BV - BYDLENÍ - INDIVIDUÁLNÍ V RODINNÝCH DOMECH - VESNICKÉ
			RH - REKREACE - HROMADNÁ
			RI - REKREACE - RODINNÁ - (REKREAČNÍ CHATY, CHALUPY)
			OV - OBČANSKÉ VYBAVENÍ - VEŘEJNÁ INFRASTRUKTURA
			OV1 - OBČANSKÉ VYBAVENÍ - VEŘEJNÁ INFRASTRUKTURA - KULTURNĚ SPOLEČENSKÉ
			OK - OBČANSKÉ VYBAVENÍ - KOMERČNÍ ZAŘÍZENÍ
			OS - OBČANSKÉ VYBAVENÍ - TĚLOVÝCHOVNÁ A SPORTOVNÍ ZAŘÍZENÍ
			DS - DOPRAVNÍ INFRASTRUKTURA - SILNIČNÍ
			DZ - DOPRAVNÍ INFRASTRUKTURA - DRÁŽNÍ
			TI - TECHNICKÁ INFRASTRUKTURA
			PV - VEŘEJNÝCH PROSTRANSTVÍ - S PŘEVAHOU ZPEVNĚNÝCH PLOCH
			SV - SMÍŠENÁ OBYTNÁ - VESNICKÁ
			VD - VÝROBA A SKLADOVÁNÍ - DROBNÁ VÝROBA A VÝROBNÍ SLUŽBY
			VZ - VÝROBA A SKLADOVÁNÍ - ZEMĚDĚLSKÁ A LESNICKÁ VÝROBA
			WT - VODNÍ PLOCHY A TOKY
			PZ - VEŘEJNÁ PROSTRANSTVÍ - S PŘEVAHOU NEZPEVNĚNÝCH PLOCH (VEŘEJNÁ ZELEŇ)
			ZS - ZELEŇ - SOUKROMÉ ZAHRADY
			ZP - ZELEŇ - PŘÍRODNÍHO CHARAKTERU
			NP - PŘÍRODNÍ
			NZ - ZEMĚDĚLSKÉ POZEMKY
			NL - LESY
			NS - SMÍŠENÉ NEZASTAVĚNÉHO ÚZEMÍ: k - PRO POŘÁDÁNÍ KULTURNĚ SPOLEČENSKÝCH AKCÍ s - LYŽAŘSKÉ SVAHY
			KORIDOR PRO ZDVOJENÍ VEDENÍ ZVN 400kV