

## II. ODŮVODNĚNÍ ÚZEMNÍHO PLÁNU








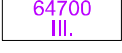













# DOLNÍ LOMNÁ

## ZMĚNA Č.1

II.B.c. VÝKRES PŘEDPOKLÁDANÝCH ZÁBORŮ PŮDNÍHO FONDU

1 : 5000

### LEGENDA

	HRANICE OBCE (ŘEŠENÉHO ÚZEMÍ)
	STÁTNÍ HRANICE
	ZASTAVĚNÉHO ÚZEMÍ K 1. 6. 2024
	HRANICE ZASTAVĚNÉHO ÚZEMÍ K 1. 9. 1966 - INTRAVILÁN
	ZASTAVITELNÉ PLOCHY
	VZDÁLENOST 30 m OD OKRAJE LESA
	HRANICE BONITNÍCH PŮDNĚ EKOLOGICKÝCH JEDNOTEK
	KÓD BPEJ
	ZEMĚDĚLSKÉ POZEMKY S TŘÍDOU OCHRANY I
	ZEMĚDĚLSKÉ POZEMKY S TŘÍDOU OCHRANY II
	ZEMĚDĚLSKÉ POZEMKY S TŘÍDOU OCHRANY III
	ZEMĚDĚLSKÉ POZEMKY S TŘÍDOU OCHRANY IV
	ZEMĚDĚLSKÉ POZEMKY S TŘÍDOU OCHRANY V
	LESNÍ POZEMKY
	NEZEMĚDĚLSKÉ POZEMKY
	ODVODNĚNÉ POZEMKY
	LOKÁLNÍ BIODORIDOR
	LOKÁLNÍ BIOCENTRUM
	REGIONÁLNÍ BIOCENTRUM
	NADREGIONÁLNÍ BIODORIDOR
	POPIS ÚSES