

INCEPCE

1 : 5 000

PLOCHY S ROZDÍLNÝM ZPŮSOBEM VYUŽITÍ

STABILIZOVANÉ PLOCHY
PLOCHY ZMĚN

		BH - BYDLENÍ - HROMADNÉ
		BV - BYDLENÍ - INDIVIDUÁLNÍ V RODINNÝCH DOMECH - VESNICKÉ
		RH - REKREACE - HROMADNÁ
		RI - REKREACE - RODINNÁ - (REKREAČNÍ CHATY, CHALUPY)
		OV - OBČANSKÉ VYBAVENÍ - VEŘEJNÁ INFRASTRUKTURA
		OV1 - OBČANSKÉ VYBAVENÍ - VEŘEJNÁ INFRASTRUKTURA - KULTURNĚ SPOLEČENSKÉ
		OK - OBČANSKÉ VYBAVENÍ - KOMERČNÍ ZAŘÍZENÍ
		OS - OBČANSKÉ VYBAVENÍ - TĚLOVÝCHOVNÁ A SPORTOVNÍ ZAŘÍZENÍ
		DS - DOPRAVNÍ INFRASTRUKTURA - SILNIČNÍ
		DZ - DOPRAVNÍ INFRASTRUKTURA - DRÁŽNÍ
		TI - TECHNICKÁ INFRASTRUKTURA
		PV - VEŘEJNÝCH PROSTRANSTVÍ - S PŘEVAHOU ZPEVNĚNÝCH PLOCH
		SV - SMÍŠENÁ OBYTNÁ - VESNICKÁ
		VD - VÝROBA A SKLADOVÁNÍ - DROBNÁ VÝROBA A VÝROBNÍ SLUŽBY
		VZ - VÝROBA A SKLADOVÁNÍ - ZEMĚDĚLSKÁ A LESNICKÁ VÝROBA
		WT - VODNÍ PLOCHY A TOKY
		PZ - VEŘEJNÁ PROSTRANSTVÍ - S PŘEVAHOU NEZPEVNĚNÝCH PLOCH (VEŘEJNÁ ZELEN)
		ZS - ZELENĚNÍ - SOUKROMÉ ZAHRADY
		ZP - ZELENĚNÍ - PŘÍRODNÍHO CHARAKTERU
		NP - PŘÍRODNÍ
		NZ - ZEMĚDĚLSKÉ POZEMKY
		NL - LESY
		NS - SMÍŠENÉ NEZASTAVĚNÉHO ÚZEMÍ: k - PRO POŘÁDÁNÍ KULTURNĚ SPOLEČENSKÝCH AKČÍ s - LYŽAŘSKÉ SVAHY
		KORIDOR PRO ZDVOJENÍ VEDENÍ ZVN 400KV

Územní plán Dolní Lomná

Záznam o účinnosti

Správní orgán, který územní plán vydal:

Zastupitelstvo obce Dolní Lomná

Datum nabytí účinnosti změny ÚP: 27. 9. 2018

Úřední osoba pořizovatele

Jméno a příjmení: Renata Pavlinová

funkce: starostka

podpis oprávněné úřední osoby pořizovatele:







otisk úředního razítka




I. ÚZEMNÍ PLÁN DOLNÍ LOMNÁ

I.B.b.1) HLAVNÍ VÝKRES - URBANISTICKÁ KONCEPCE

LEGENDA

	HRANICE OBCE (ŘEŠENÉHO ÚZEMÍ)
	STÁTNÍ HRANICE
	HRANICE ZASTAVĚNÉHO ÚZEMÍ K 31.10.2017
	Z1 NAVRŽENÉ ZASTAVITELNÉ PLOCHY
	R1 NAVRŽENÉ PLOCHY ÚZEMNÍ REZERVY VODNÍ A VODOHOSPODÁRSKÉ - VODNÍ PLOCHY A TOKY
	R2 NAVRŽENÉ PLOCHY ÚZEMNÍ REZERVY DOPRAVNÍ INFRASTRUKTURY - SILNIČNÍ

PRVKY ÚSES


STAV	NAVRH	
		LOKÁLNÍ BIOKORIDOR
		LOKÁLNÍ BIOCENTRUM
		REGIONÁLNÍ BIOCENTRUM
		NADREGIONÁLNÍ BIOKORIDOR
		N1 NBK 147
		L9 LBK
		POPIS ÚSES

PLOCHY S ROZDÍLNÝM ZPŮSOBEM VYUŽITÍ

STABILIZOVANÉ PLOCHY	PLOCHY S ROZDÍLNÝM ZPŮSOBEM VYUŽITÍ	ZMĚN	
			BH - BYDLENÍ - HROM
			BV - BYDLENÍ - INDIVÍ
			RH - REKREACE - HRC
			RI - REKREACE - RODI
			OV - OBČANSKÉ VYBA OV1 - OBČANSKÉ VYB.
			OK - OBČANSKÉ VYBA
			OS - OBČANSKÉ VYBA
			DS - DOPRAVNÍ INFRA
			DZ - DOPRAVNÍ INFRA
			TI - TECHNICKÁ INFRA
			PV - VEŘEJNÝCH PROS
			BV - SMÍŠENÁ OBYTNÁ
			VD - VÝROBA A SKLAD
			VZ - VÝROBA A SKLAD
			WT - VODNÍ PLOCHY A
			PZ - VEŘEJNÁ PROSTŘ (VEŘEJNÁ ZELEN)
			ZS - ZELEN - SOUKRO
			ZP - ZELEN - PŘÍRODN
			NP - PŘÍRODNÍ
			NZ - ZEMĚDĚLSKÉ PO
			NL - LESY
			NS - SMÍŠENÉ NEZAST
			KORIDOR PRO ZDVOJE



ÚZEMNÍ PLÁN DOLNÍ LOMNÁ BYL SPOLUFINANCOVÁN
Z PROSTŘEDKŮ MINISTERSTVA PRO MÍSTNÍ ROZVOJ

	PROJEKTOVÁ ČINNOST, URBANISMUS, ÚZEMNÍ PLÁNOVÁNÍ, EKOLOGIE		
	URBANISTICKÉ STŘEDISKO OSTRAVA, s.r.o. Spartakova 3, Ostrava-Poruba, 708 00 tel: 59 693 95 30 www.uso.cz		
ZODP. PROJEKTANT :	ING. ARCH. PETR GAJDUŠEK	ZAK. ČÍSLO :	U - 581
ZHOTOVITEL :	ING. ARCH. PETR GAJDUŠEK	MĚŘÍTKO :	1 : 5 000
OBJEDNATEL :	OBEC DOLNÍ LOMNÁ	DATUM :	2018